



# MENSURATION OFFICIELLE DIRECTIVES

CONFORMÉMENT À L'ARTICLE 12 DE LA LOI MODIFIÉE DU 25 JUILLET 2002 PORTANT  
RÉORGANISATION DE L'ADMINISTRATION DU CADASTRE ET DE LA TOPOGRAPHIE

## LISTE DES REMEMBREMENTS RURAUX

### VERSION DIFFÉRENTIELLE

Version	Date de publication
1	01.11.2021
1.1	01.03.2023



## Table des matières

1	Généralités .....	4
2	Liste des remembrements.....	5
2.1	Remembrements en cours.....	5
2.1.1	Remembrement de Beckerich .....	5
2.1.2	Remembrement d'Eschweiler.....	6
2.1.3	Remembrement de Harlange II.....	6
2.1.4	Remembrement de Ningsen .....	6
2.1.5	Remembrement de Saeul.....	7
2.1.6	Remembrement de la Vallée de l'Alzette.....	7
2.1.7	Remembrement de Winseler .....	7
2.1.8	Remembrement de Wintrange II .....	8
2.2	Remembrements en cours avec mise en possession provisoire.....	8
2.2.1	Remembrement de Clervaux-Heinerscheid-Munshausen .....	8
2.2.2	Remembrement de Stadtbredimus II.....	8
2.3	Remembrements actés mais non mutés .....	9
2.4	Remembrements mutés .....	9
2.4.1	Remembrement d'Ahn.....	9
2.4.2	Remembrement Anefeld.....	9
2.4.3	Remembrement de Bech-Kleinmacher-Wellenstein .....	9
2.4.4	Remembrement de Biver.....	10
2.4.5	Remembrement de Bous-Johannisberg (1942).....	10
2.4.6	Remembrement de Brouch-Boudler-Weydig .....	10
2.4.7	Remembrement de Burmerange.....	11
2.4.8	Remembrement de Crendal.....	11
2.4.9	Remembrement de Dellen .....	11
2.4.10	Remembrement d'Ehnen.....	12
2.4.11	Remembrement de Flaxweiler.....	12
2.4.12	Remembrement de Grevenmacher-Mertert .....	13
2.4.13	Remembrement de Hagen-Kleinbetingen-Grass .....	13
2.4.14	Remembrement de Heinerscheid-Kalborn .....	13
2.4.15	Remembrement de Hupperdange-Grindhausen .....	14



2.4.16	Remembrement du Lac de la Haute Sûre dit de Tarchamps .....	14
2.4.17	Remembrement de Langsur (1942).....	14
2.4.18	Remembrement de Langsur II.....	15
2.4.19	Remembrement de Lieler.....	15
2.4.20	Remembrement de Longsdorf.....	15
2.4.21	Remembrement de Manternach-Lellig-Münchecker .....	16
2.4.22	Remembrement Mélickshaff .....	16
2.4.23	Remembrement de Mensdorf .....	16
2.4.24	Remembrement Mertert-Härebiérg.....	17
2.4.25	Remembrement de Mompach .....	17
2.4.26	Remembrement de Mondorf .....	17
2.4.27	Remembrement de Oberdonven, Niederdonven, Machtum .....	18
2.4.28	Remembrement Op der Kéier.....	18
2.4.29	Remembrement de Remerschen II.....	18
2.4.30	Remembrement de Remerschen-Flouer .....	19
2.4.31	Remembrement de Remich .....	19
2.4.32	Remembrement de Schengen-Fels.....	19
2.4.33	Remembrement de Schengen-Markusberg (1942).....	19
2.4.34	Remembrement de Schengen-Markusbiérg .....	20
2.4.35	Remembrement de Schifflange-Mondercange-Bettembourg .....	20
2.4.36	Remembrement de Schwebsange.....	20
2.4.37	Remembrement de Stadtbredimus-Greiveldange.....	20
2.4.38	Remembrement de Tarchamps-Watränge .....	21
2.4.39	Remembrement de Wecker-Hagelsdorf.....	21
2.4.40	Remembrement de Weierdallsberg .....	21
2.4.41	Remembrement de Wintränge.....	21
2.4.42	Remembrement de Wormeldange.....	22
2.4.43	Remembrement de Zässelter (1942).....	22
2.5	Remembrement non finalisé .....	22
2.5.1	Remembrement de Gostingen.....	22



## 1 Généralités

Cette liste reprend tous les remembrements ruraux régis par la loi modifiée du 25 mai 1964 concernant le remembrement des biens ruraux. Elle est tenue à jour par le Service Remembrement de l'ACT.

Extraits de la loi du 25 mai 1964 concernant le remembrement des biens ruraux, telle qu'elle a été modifiée :

**Art. 23.** *A partir de la publication du règlement d'administration publique prévu à l'article précédent, et jusqu'à la clôture des opérations, les dispositions suivantes sont applicables :*

*Les propriétaires et tous ceux qui ont un droit d'usufruit ou d'usage sur les biens immeubles, situés à l'intérieur du périmètre, doivent continuer l'exploitation de ces terres en bon père de famille. Toute moins-value résultant de la non-observation de cette disposition est mise à charge du contrevenant par l'Office national du remembrement, sans préjudice du droit de recours des contrevenants devant le juge de paix dans, les forme et délai prévus à l'article 33.*

*L'exécution de tous travaux susceptibles d'apporter une modification à l'état des lieux est interdite, à moins que l'Office national du remembrement n'ait donné son autorisation. Cette interdiction ne donne droit à aucune indemnité. Les travaux exécutés en violation de cette disposition ne sont pas retenus à titre de plus-value et ne donnent pas lieu au paiement d'une indemnité. L'Office national du remembrement peut, en outre, faire rétablir l'état primitif des lieux aux frais des contrevenants.*

*Tout projet d'acte translatif de propriété d'un fonds sis à l'intérieur du périmètre de remembrement doit être soumis à l'approbation de l'Office national du remembrement.*

*Si un tel projet d'acte est susceptible d'entraver la réalisation du nouveau lotissement, la demande peut être refusée par l'Office national du remembrement, sauf la faculté pour les parties contractantes de présenter, par lettre recommandée et dans le mois de la signification de la décision, un recours au ministre de l'agriculture.*

*La demande sur laquelle l'Office national du remembrement n'a pas statué dans un délai de trois mois est considérée comme autorisée.*

*Les litiges pendants en justice ou introduits au cours des opérations de remembrement et qui se rapportent à des parcelles faisant l'objet du remembrement sont poursuivis et jugés toutes affaires cessantes et comme affaires sommaires. Ils ne peuvent pas retarder les opérations du remembrement. La situation juridique résultant des décisions judiciaires pouvant intervenir au sujet des litiges dont s'agit est réglée par l'article 51 de la présente loi.*

**Art. 53.** *En vue de conserver les effets du remembrement, toute division envisagée de parcelles comprises dans le périmètre où un remembrement a eu lieu doit être autorisée, au préalable, par le ministre de l'agriculture, si les nouvelles parcelles en résultant sont inférieures à la contenance de quinze ares pour les terrains viticoles, horticoles et arboricoles et de cent ares pour les autres cultures.*

*Dans tous les cas, les parcelles ainsi obtenues doivent jouir d'accès indépendants.*

*Tous actes de partage et actes translatifs ou déclaratifs de propriété, contraires aux dispositions du présent article, sont frappés d'une nullité d'ordre public.*

*Les restrictions énoncées par le présent article ne sont pas applicables aux jardins, cours et terrains à bâtir.*

Les périmètres des remembrements ruraux sont également affichés sur le site [www.geoportail.lu](http://www.geoportail.lu).



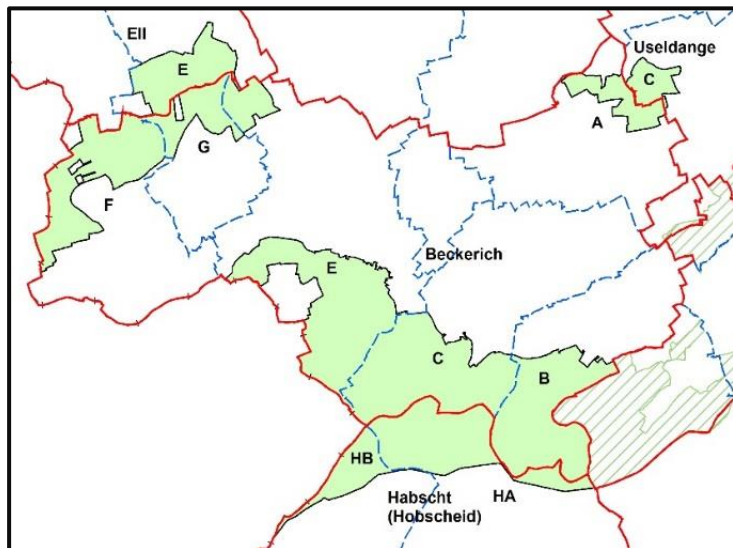
## 2 Liste des remembrements

### 2.1 Remembrements en cours

Des renseignements sur les remembrements en cours peuvent être obtenus auprès de l'Office National du Remembrement, 30-32, bd de la Foire, L-2016 Luxembourg. Pour toute modification de parcelles situées à l'intérieur du périmètre de remembrement, une autorisation doit être délivrée par l'ONR.

Le bornage du périmètre de ces remembrements a été effectué par le service remembrement de l'ACT. Cependant, comme le remembrement est encore en cours de réalisation, les contrats d'abornements, respectivement les procès-verbaux de bornage de reconnaissance de limites ne sont pas encore finalisés par un dossier de MO et ne font pas encore partie de la publicité foncière. Le service remembrement de l'ACT est à contacter pour tout dossier de MO touchant à un périmètre de remembrement.

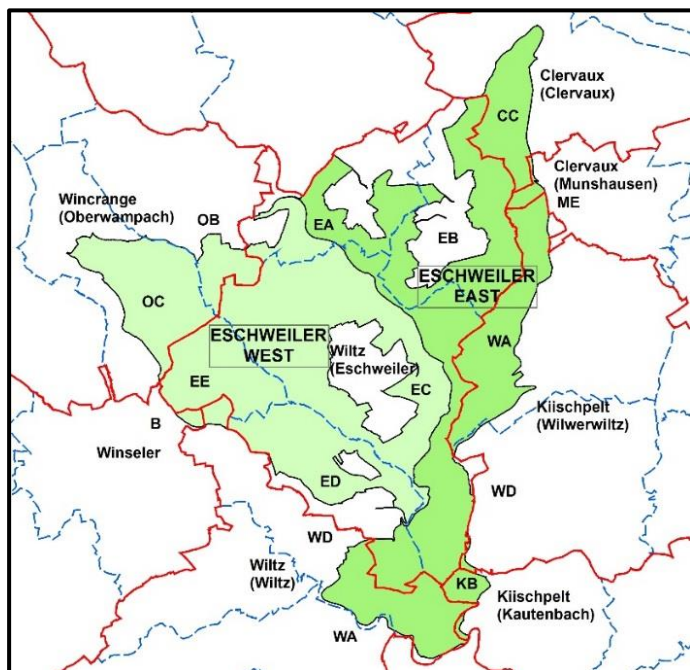
#### 2.1.1 Remembrement de Beckerich



Type	forestier
Règlement grand-ducal	26.08.2009
Date de l'acte	en cours
Superficie remembrée	1151 ha
Nombre d'anciennes parcelles	1935
Cadre de référence	LUREF
Numéro de mesurage	



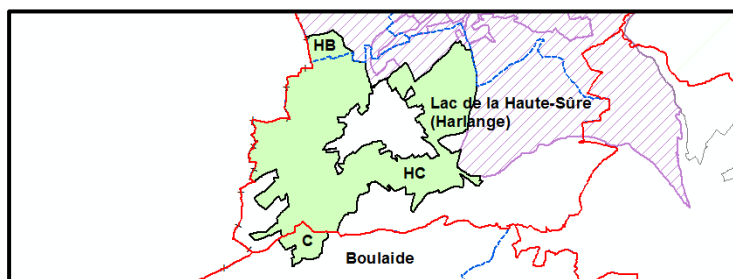
### 2.1.2 Remembrement d'Eschweiler



Eschweiler-West	
Type	forestier
Règlement grand-ducal	26.08.2009
Date de l'acte	en cours
Superficie remembrée	1125 ha
Nombre d'anciennes parcelles	2334
Cadre de référence	LUREF
Numéro de mesurage	

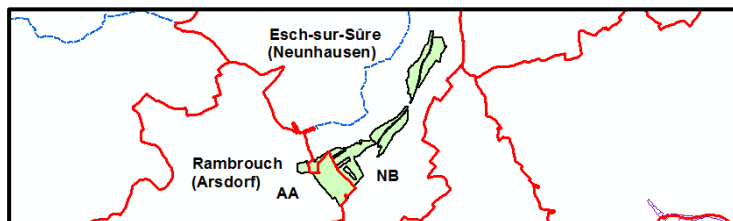
Eschweiler-East	
Type	forestier
Règlement grand-ducal	26.08.2009
Date de l'acte	en cours
Superficie remembrée	1122 ha
Nombre d'anciennes parcelles	2271
Cadre de référence	LUREF
Numéro de mesurage	

### 2.1.3 Remembrement de Harlange II



Type	agricole
Règlement grand-ducal	20.05.2021
Date de l'acte	en cours
Superficie remembrée	447 ha
Nombre d'anciennes parcelles	971
Cadre de référence	LUREF
Numéro de mesurage	

### 2.1.4 Remembrement de Ningsen

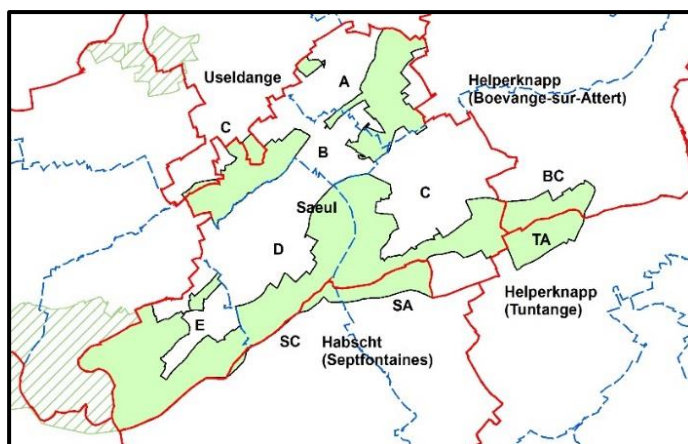


Type	agricole
Règlement grand-ducal	25.01.2021
Date de l'acte	en cours
Superficie remembrée	65.3 ha
Nombre d'anciennes parcelles	86
Cadre de référence	LUREF
Numéro de mesurage	



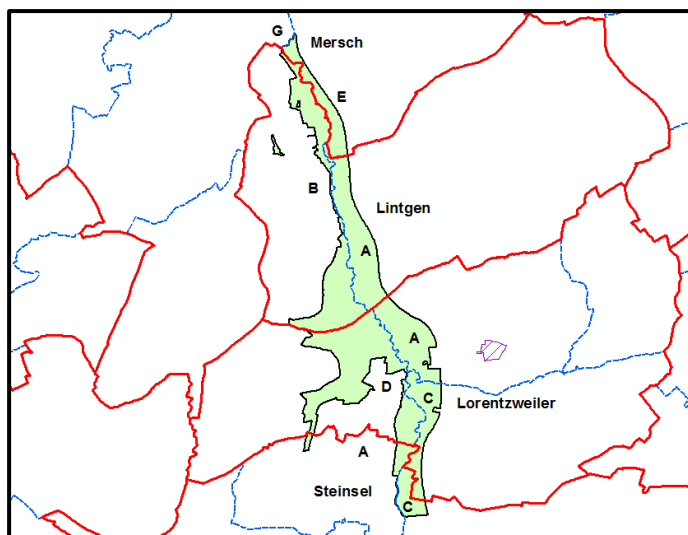


### 2.1.5 Remembrement de Saeul



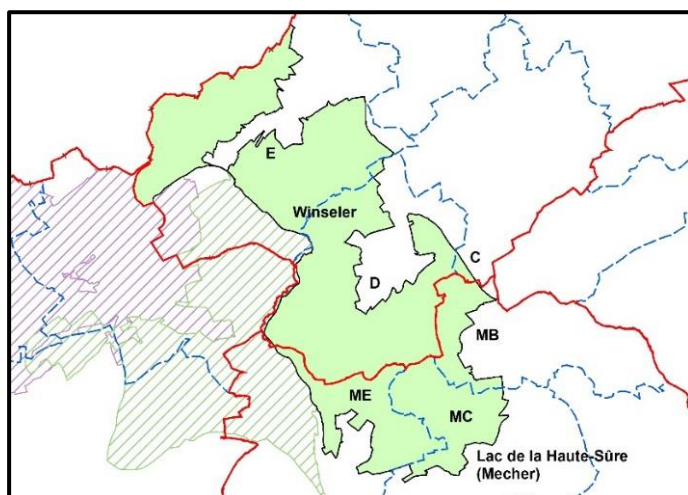
Type	forestier
Règlement grand-ducal	12.11.2011
Date de l'acte	en cours
Superficie remembrée	843 ha
Nombre d'anciennes parcelles	1342
Cadre de référence	LUREF
Numéro de mesurage	

### 2.1.6 Remembrement de la Vallée de l'Alzette



Type	agricole
Règlement grand-ducal	20.03.2020
Date de l'acte	en cours
Superficie remembrée	443 ha
Nombre d'anciennes parcelles	1220
Cadre de référence	LUREF
Numéro de mesurage	

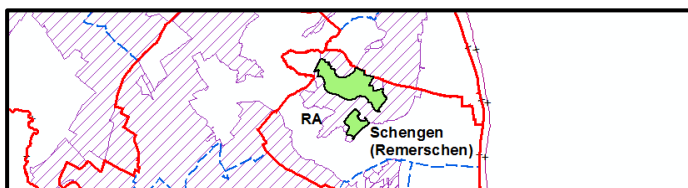
### 2.1.7 Remembrement de Winseler



Type	forestier
Règlement grand-ducal	06.04.2009
Date de l'acte	en cours
Superficie remembrée	1232 ha
Nombre d'anciennes parcelles	3066
Cadre de référence	LUREF
Numéro de mesurage	



### 2.1.8 Remembrement de Wintrange II



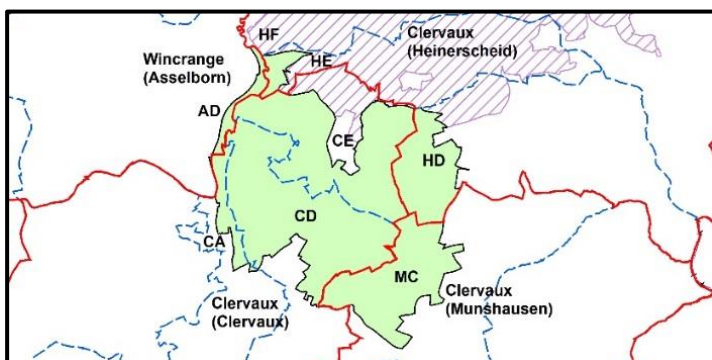
Type	viticole
Règlement grand-ducal	01.08.2019
Date de l'acte	en cours
Superficie remembrée	36.03 ha
Nombre d'anciennes parcelles	350
Cadre de référence	LUREF
Numéro de mesurage	

## 2.2 Remembrements en cours avec mise en possession provisoire

Des renseignements sur les remembrements en cours peuvent être obtenus auprès de l'Office National du Remembrement, 30-32, bd de la Foire, L-2016 Luxembourg. Pour toute modification de parcelles situées à l'intérieur du périmètre de remembrement, une autorisation doit être délivrée par l'ONR.

Le bornage du périmètre de ces remembrements a été effectué par le service remembrement de l'ACT. Cependant, comme le remembrement est encore en cours de réalisation, les contrats d'abornements, respectivement les procès-verbaux de bornage de reconnaissance de limites ne sont pas encore finalisés par un dossier de MO et ne font pas encore partie de la publicité foncière. Le service remembrement de l'ACT est à contacter pour tout dossier de MO touchant à un périmètre de remembrement.

### 2.2.1 Remembrement de Clervaux-Heinerscheid-Munshausen



Type	agricole
Arrêté ministériel	16.02.2011
Date de l'acte	en cours
Superficie remembrée	806 ha
Nombre d'anciennes parcelles	1299
Cadre de référence	LUREF
Numéro de mesurage	

### 2.2.2 Remembrement de Stadtbredimus II



Type	viticole
Règlement grand-ducal	21.10.2014
Date de l'acte	en cours
Superficie remembrée	98.9 ha
Nombre d'anciennes parcelles	1196
Cadre de référence	LUREF
Numéro de mesurage	



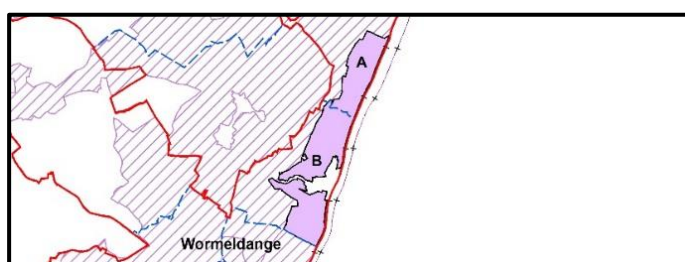


## 2.3 Remembrements actés mais non mutés

Aucun remembrement n'est pour l'instant à ce stade de procédure.

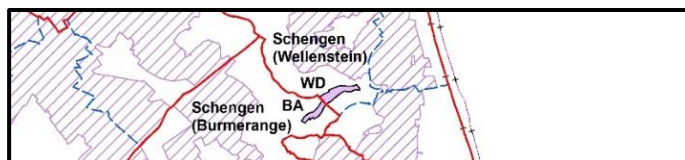
## 2.4 Remembrements mutés

### 2.4.1 Remembrement d'Ahn



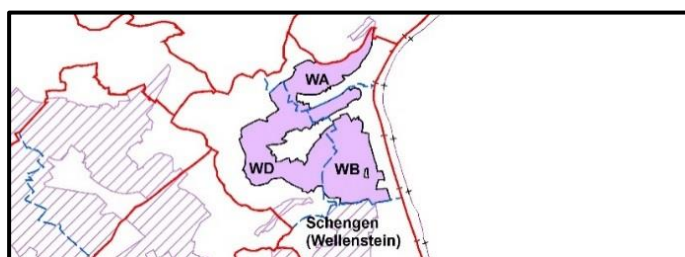
Type	viticole
Règlement grand-ducal	18.04.1967
Date de l'acte	13.03.1978
Superficie remembrée	135.2 ha
Nombre de parcelles	498
Cadre de référence	NTL
Numéro de mesurage	WORM_629
Transformation en LUREF	non

### 2.4.2 Remembrement Anefeld



Type	viticole
Règlement grand-ducal	12.07.1978
Date de l'acte	19.11.1987
Superficie remembrée	9.02 ha
Nombre de parcelles	41
Cadre de référence	NTL
Numéro de mesurage	WELL_719
Transformation en LUREF	non

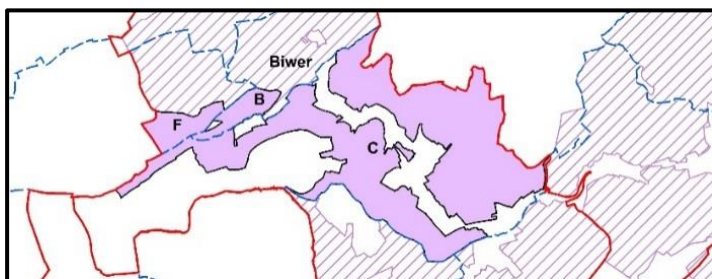
### 2.4.3 Remembrement de Bech-Kleinmacher-Wellenstein



Type	viticole
Règlement grand-ducal	12.07.1978
Date de l'acte	04.07.1997
Superficie remembrée	234.1 ha
Nombre de parcelles	1218
Cadre de référence	NTL
Numéro de mesurage	WELL_801
Transformation en LUREF	oui
Numéro de mesurage	WELL_801LU

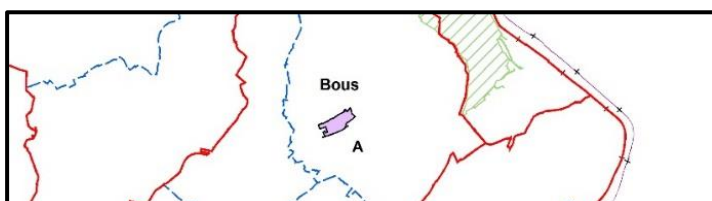


#### 2.4.4 Remembrement de Biwer



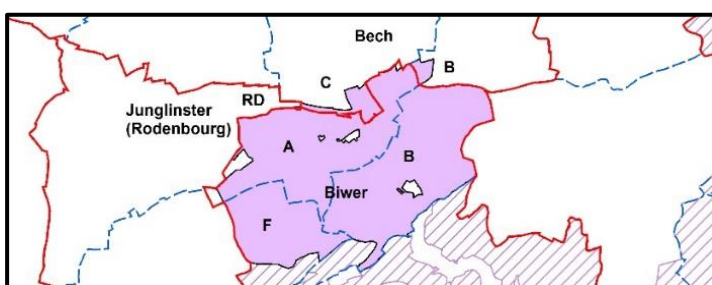
Type	agricole
Règlement grand-ducal	18.04.1967
Date de l'acte	28.11.1974
Superficie remembrée	603.4 ha
Nombre de parcelles	475
Cadre de référence	NTL
Numéro de mesurage	déclassé
Transformation en LUREF	non

#### 2.4.5 Remembrement de Bous-Johannisberg (1942)



Type	viticole
Règlement grand-ducal	
Date de l'acte	11.09.1996
Superficie remembrée	8.13 ha
Nombre de parcelles	126
Cadre de référence	NTL
Numéro de mesurage	BOUS_496
Transformation en LUREF	non
Remarque : exécuté suivant l'article 57 de la loi modifiée du 25 mai 1964 concernant le remembrement des biens ruraux.	

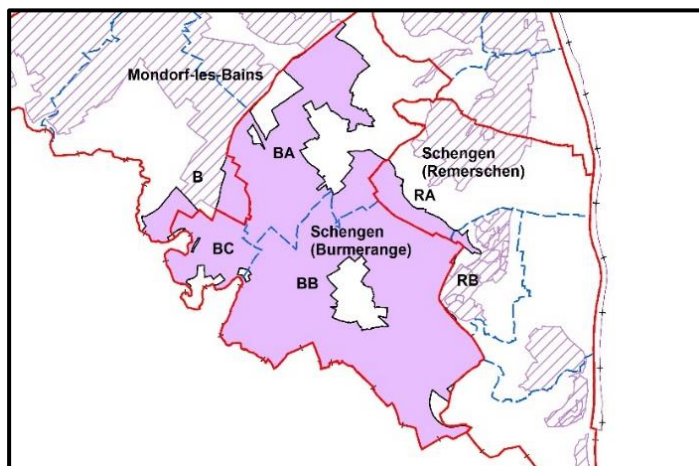
#### 2.4.6 Remembrement de Brouch-Boudler-Weydig



Type	agricole
Règlement grand-ducal	10.01.1970
Date de l'acte	25.05.1978
Superficie remembrée	638.7 ha
Nombre de parcelles	362
Cadre de référence	NTL
Numéro de mesurage	déclassé
Transformation en LUREF	non

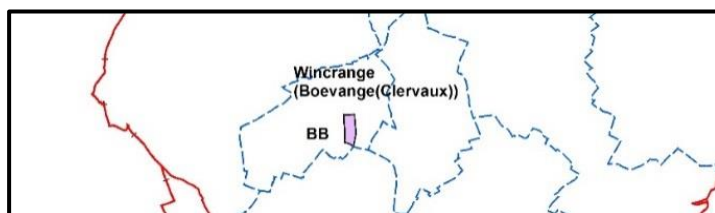


#### 2.4.7 Remembrement de Burmerange



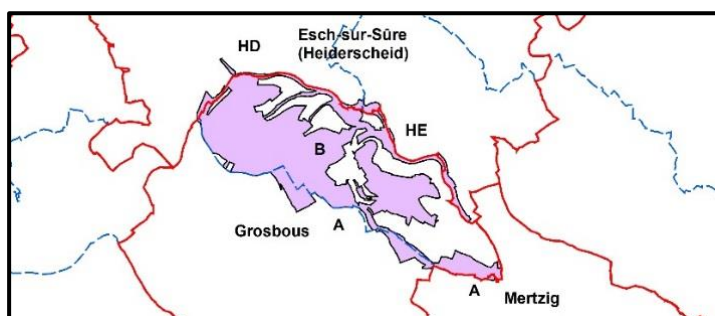
Type	agricole
Règlement grand-ducal	21.03.1997
Date de l'acte	28.01.2011
Superficie remembrée	1127.8 ha
Nombre de parcelles	819
Cadre de référence	LUREF
Numéros de mesurage	BURM_456 MOND_1146 REME_1088

#### 2.4.8 Remembrement de Crendal



Type	agricole
Règlement grand-ducal	
Date de l'acte	24.10.2013
Superficie remembrée	5.75 ha
Nombre de parcelles	4
Cadre de référence	LUREF
Numéro de mesurage	BOEC_996

#### 2.4.9 Remembrement de Dellen

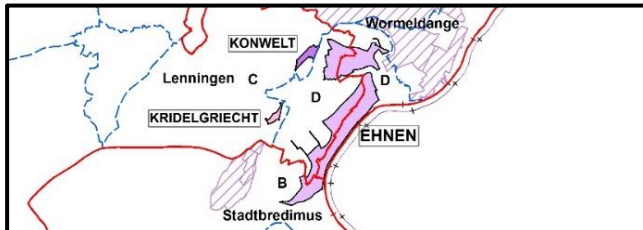


Type	agricole
Règlement grand-ducal	17.08.1994
Date de l'acte	28.11.2008
Superficie remembrée	348.7 ha
Nombre de parcelles	373
Cadre de référence	LUREF
Numéros de mesurage	GROS_452 HEID_776 MERZ_525



## 2.4.10 Remembrement d'Ehnen

(Les remembrements **Konwelt** et **Kridelgriecht** font parties du remembrement d'Ehnen)

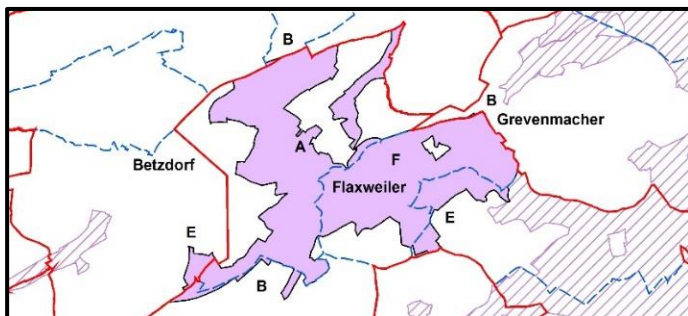


Remembrement d'Ehnen	
Type	viticole
Règlement grand-ducal	09.08.1979
Date de l'acte	26.11.2004
Superficie remembrée	103.3 ha
Nombre de parcelles	679
Cadre de référence	NTL
Numéros de mesurage	WORM_1026 STAD_718 LENN_576
Transformation en LUREF	oui
Numéro de mesurage	WORM_1026LU

Remembrement Kridelgriecht	
Type	viticole
Règlement grand-ducal	09.08.1979
Date de l'acte	11.02.1992
Superficie remembrée	2.46 ha
Nombre de parcelles	10
Cadre de référence	NTL
Numéro de mesurage	LENN_409
Transformation en LUREF	oui
Numéro de mesurage	WORM_1026LU

Remembrement Konwelt	
Type	viticole
Règlement grand-ducal	09.08.1979
Date de l'acte	11.02.1992
Superficie remembrée	4.41 ha
Nombre de parcelles	23
Cadre de référence	NTL
Numéro de mesurage	LENN_398
Transformation en LUREF	oui
Numéro de mesurage	WORM_1026LU

## 2.4.11 Remembrement de Flaxweiler

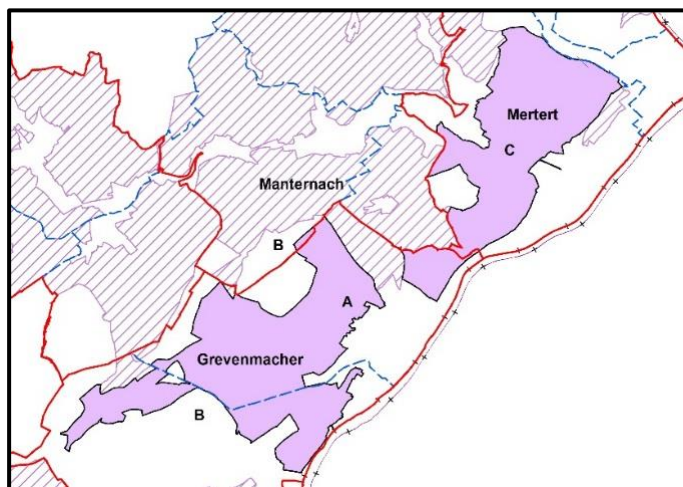


Type	agricole
Règlement grand-ducal	09.05.1990
Date de l'acte	24.04.2009
Superficie remembrée	682.6 ha
Nombre de parcelles	457
Cadre de référence	LUREF
Numéros de mesurage	FLAX_803 BETZ_951 GREV_1093



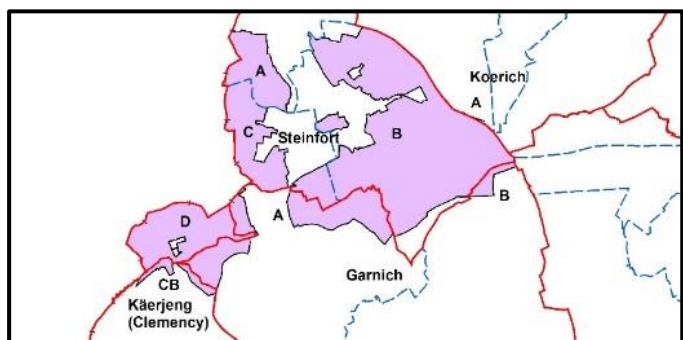


#### 2.4.12 Remembrement de Grevenmacher-Mertert



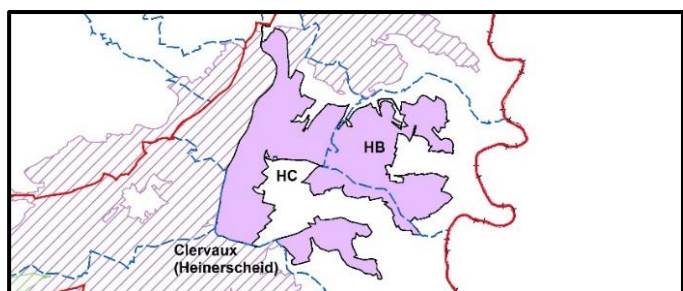
Type	agricole
Règlement grand-ducal	11.07.1988
Date de l'acte	14.06.2007
Superficie remembrée	992.9 ha
Nombre de parcelles	1164
Cadre de référence	NTL
Numéros de mesurage	GREV_1033 MANT_614 MERT_909
Transformation en LUREF	oui
Numéro de mesurage	GREV_1033LU

#### 2.4.13 Remembrement de Hagen-Kleinbetingen-Grass



Type	agricole
Règlement grand-ducal	23.01.1979
Date de l'acte	28.02.1992
Superficie remembrée	800.9 ha
Nombre de parcelles	656
Cadre de référence	NTL
Numéros de mesurage	STEI_766 CLEM_433 GARN_400 KOER_554
Transformation au LUREF	non
Remarque : transformations ponctuelles	

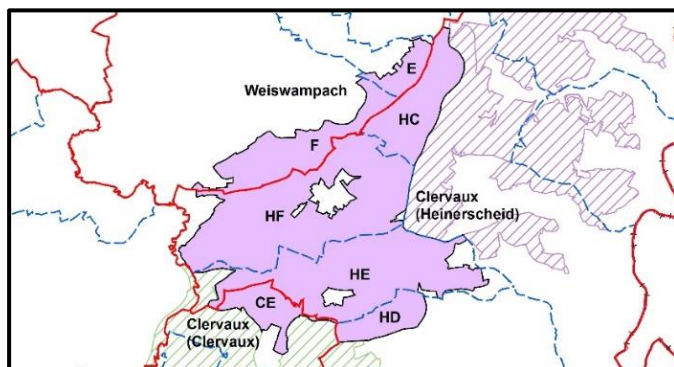
#### 2.4.14 Remembrement de Heinerscheid-Kalbörn



Type	agricole
Règlement grand-ducal	23.08.1984
Date de l'acte	24.02.1998
Superficie remembrée	476.1 ha
Nombre de parcelles	312
Cadre de référence	NTL
Numéro de mesurage	HEIN_700
Transformation en LUREF	oui
Numéro de mesurage	HEIN_700LU

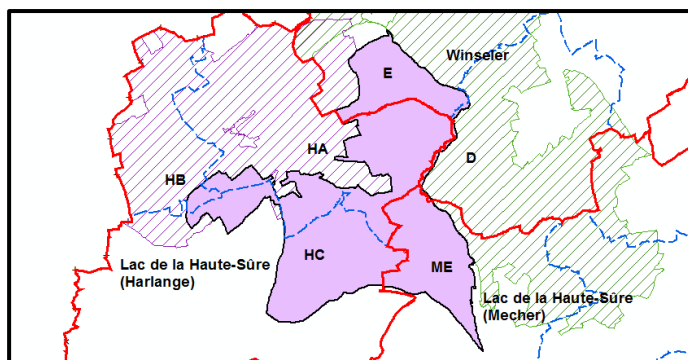


#### 2.4.15 Remembrement de Hupperdange-Grindhausen



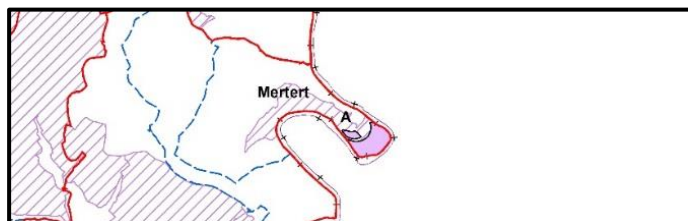
Type	agricole
Règlement grand-ducal	14.06.1968
Date de l'acte	16.12.1981
Superficie remembrée	990.8 ha
Nombre de parcelles	702
Cadre de référence	NTL
Numéros de mesurage	HEIN_483 CLER_599 WEIS_478 WEIS_519 WEIS_524
Transformation en LUREF	oui
Numéro de mesurage	HEIN_483LU

#### 2.4.16 Remembrement du Lac de la Haute Sûre dit de Tarchamps



Type	forestier
Règlement grand-ducal	30.06.2003
Date de l'acte	27.03.2020
Superficie remembrée	754 ha
Nombre d'anc. parcelles	1755
Cadre de référence	LUREF
Numéros de mesurage	HARL_618 MECH_751 WINS_785

#### 2.4.17 Remembrement de Langsur (1942)

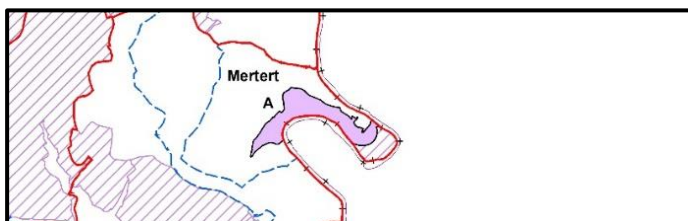


Type	viticole
Règlement grand-ducal	
Date de l'acte	20.07.2007
Superficie remembrée	17.61 ha
Nombre de parcelles	75
Cadre de référence	NTL
Numéro de mesurage	MERT_766
Transformation en LUREF	oui
Numéro de mesurage	MERT_911LU
Remarque	: exécuté suivant l'article 57 de la loi modifiée du 25 mai 1964 concernant le remembrement des biens ruraux.



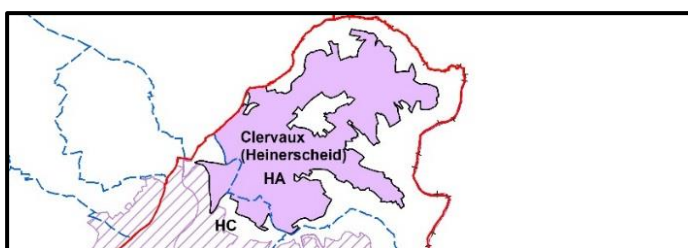


#### 2.4.18 Remembrement de Langsur II



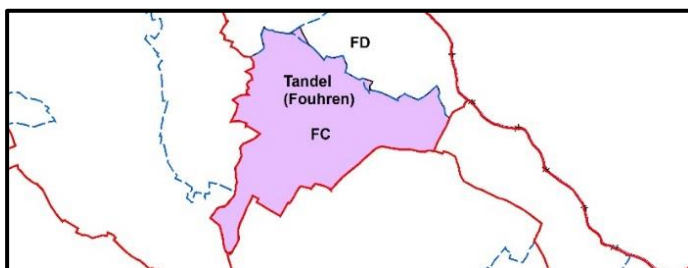
Type	viticole
Règlement grand-ducal	20.07.2005
Date de l'acte	30.01.2015
Superficie remembrée	52.74 ha
Nombre de parcelles	159
Cadre de référence	LUREF
Numéro de mesurage	MERT_1043

#### 2.4.19 Remembrement de Lieler



Type	agricole
Règlement grand-ducal	17.05.1967
Date de l'acte	21.07.1977
Superficie remembrée	441.9 ha
Nombre de parcelles	361
Cadre de référence	NTL
Numéro de mesurage	HEIN_552 (déclassé)
Transformation au LUREF	non

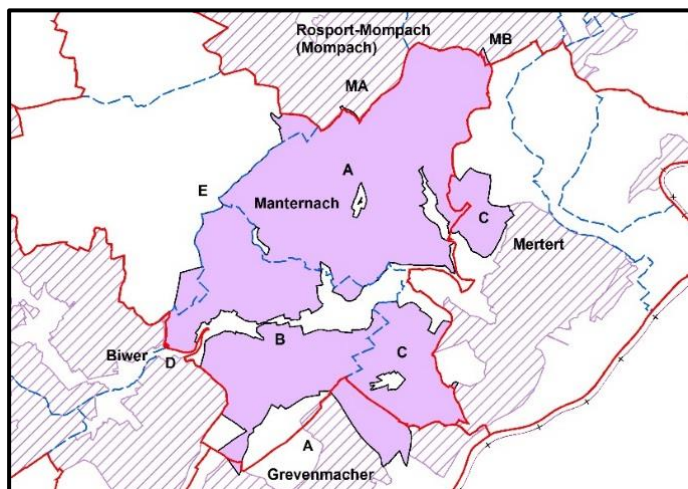
#### 2.4.20 Remembrement de Longsdorf



Type	agricole
Règlement grand-ducal	
Dates des actes	de 1961 à 1963
Superficie remembrée	453.0 ha
Nombre de parcelles	315
Cadre de référence	NTL
Numéro de mesurage	FOUH_60
Transformation au LUREF	non

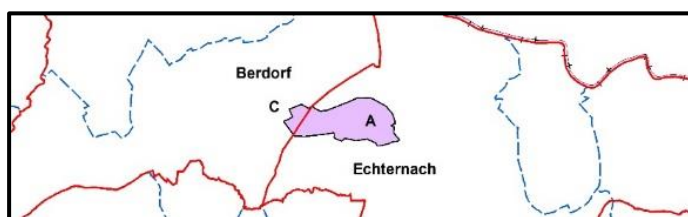


#### 2.4.21 Remembrement de Manternach-Lellig-Münchecker



Type	agricole
Règlement grand-ducal	03.07.1978
Date de l'acte	27.03.2006
Superficie remembrée	1508.1
Nombre de parcelles	920
Cadre de référence	NTL
Numéros de mesurage	MANT_598 BIWE_534 GREV_1007 MERT_884 MOMP_548
Transformation en LUREF	oui
Numéro de mesurage	MANT_598LU

#### 2.4.22 Remembrement Mélickshaff



Type	agricole
Date de la demande	1990
Date de l'acte	18.12.1998
Superficie remembrée	70.71 ha
Nombre de parcelles	15
Cadre de référence	NTL
Numéros de mesurage	ECHT_843 BERD_405
Transformation en LUREF	oui
Numéro de mesurage	ECHT_843LU

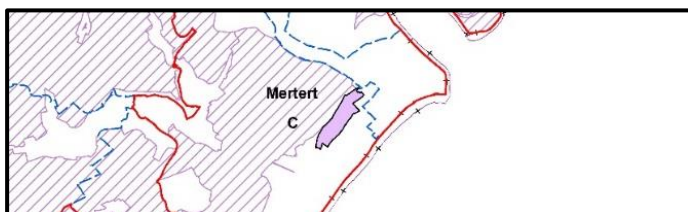
#### 2.4.23 Remembrement de Mensdorf



Type	agricole
Règlement grand-ducal	24.12.1999
Date de l'acte	28.01.2011
Superficie remembrée	46.42 ha
Nombre de parcelles	61
Cadre de référence	LUREF
Numéros de mesurage	BETZ_984 NIED_1726 SCHU_975

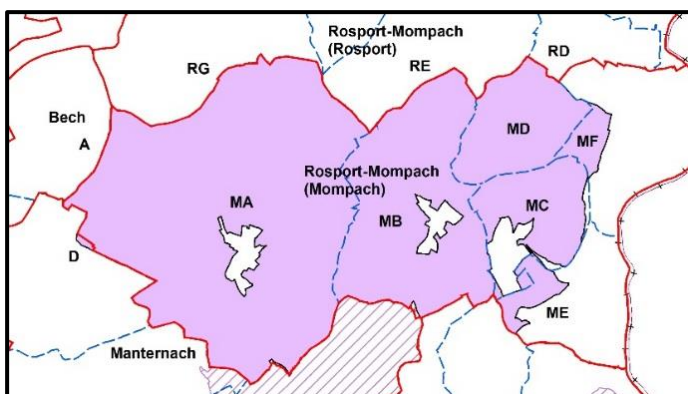


#### 2.4.24 Remembrement Mertert-Härebiérg



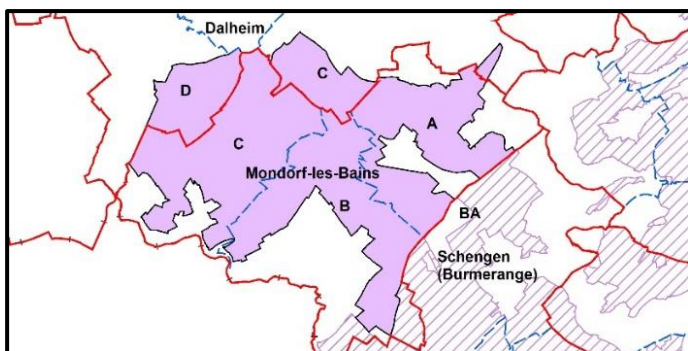
Type	viticole
Règlement grand-ducal	01.03.1982
Date de l'acte	29.10.1993
Superficie remembrée	19.38 ha
Nombre de parcelles	65
Cadre de référence	NTL
Numéro de mesurage	MERT_642
Transformation au LUREF	non

#### 2.4.25 Remembrement de Mompach



Type	agricole
Règlement grand-ducal	31.05.1999
Date de l'acte	15.03.2013
Superficie remembrée	2159.2 ha
Nombre de parcelles	1005
Cadre de référence	LUREF
Numéros de mesurage	MOMP_608 MANT_698 BECH_582 ROSP_914

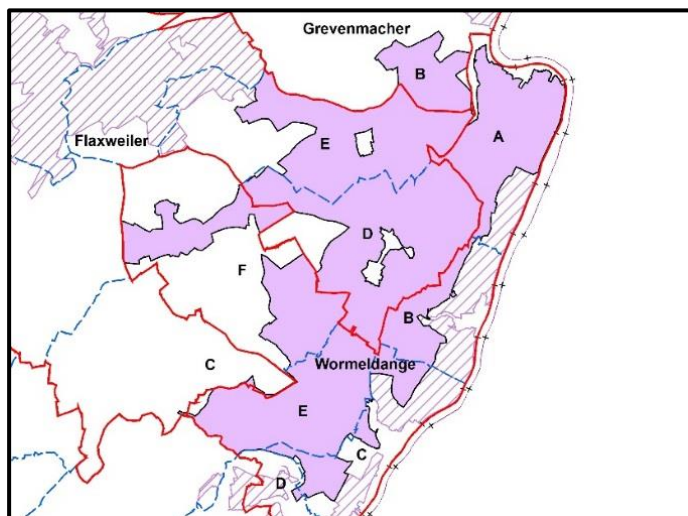
#### 2.4.26 Remembrement de Mondorf



Type	agricole
Règlement grand-ducal	26.09.1997
Date de l'acte	09.10.2009
Superficie remembrée	1079.7 ha
Nombre de parcelles	965
Cadre de référence	LUREF
Numéros de mesurage	MOND_1091 BURM_420 DALH_691

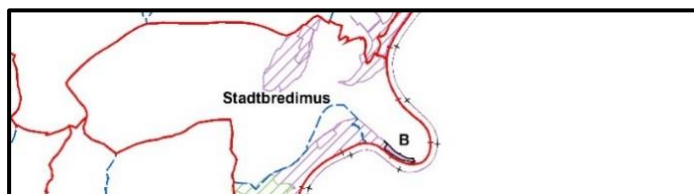


#### 2.4.27 Remembrement de Oberdonven, Niederdonven, Machtum



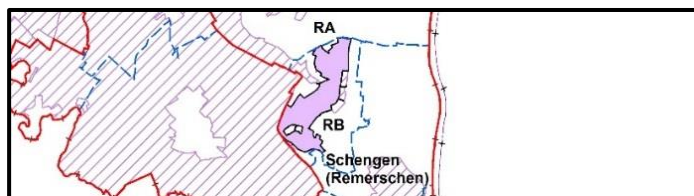
Type	agricole
Règlement grand-ducal	11.08.1970
Date de l'acte	19.07.1996
Superficie remembrée	1607.7 ha
Nombre de parcelles	3131
Cadre de référence	NTL
Numéros de mesurage	FLAX_552 GREV_803 LENN_474 WORM_850
Transformation en LUREF	oui
Numéro de mesurage	FLAX_552LU

#### 2.4.28 Remembrement Op der Kéier



Type	viticole
Règlement grand-ducal	
Date de l'acte	11.02.1992
Superficie remembrée	2.56 ha
Nombre de parcelles	18
Cadre de référence	NTL
Numéro de mesurage	STAD_543
Transformation au LUREF	non

#### 2.4.29 Remembrement de Remerschen II



Type	viticole
Règlement grand-ducal	20.07.2005
Date de l'acte	06.05.2016
Superficie remembrée	63.58 ha
Nombre de parcelles	451
Cadre de référence	LUREF
Numéro de mesurage	REME_1129



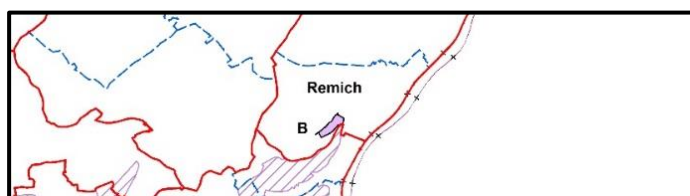


#### 2.4.30 Remembrement de Remerschen-Flouer



Type	viticole
Règlement grand-ducal	05.02.1999
Date de l'acte	15.01.2010
Superficie remembrée	51.50 ha
Nombre de parcelles	249
Cadre de référence	LUREF
Numéro de mesurage	REME_1066

#### 2.4.31 Remembrement de Remich



Type	viticole
Date demande	22.08.2001
Date de l'acte	20.12.2004
Superficie remembrée	4.55 ha
Nombre de parcelles	19
Cadre de référence	LUREF
Numéro de mesurage	REMI_696

#### 2.4.32 Remembrement de Schengen-Fels



Type	viticole
Règlement grand-ducal	07.06.1996
Date de l'acte	26.03.2010
Superficie remembrée	9.44 ha
Nombre de parcelles	60
Cadre de référence	LUREF
Numéro de mesurage	REME_1075

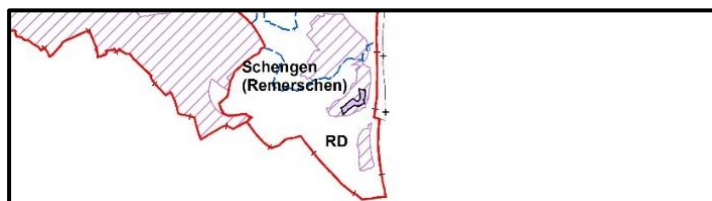
#### 2.4.33 Remembrement de Schengen-Markusberg (1942)



Type	viticole
Déclaration de prescription	30.03.1961
Date de l'acte	
Superficie remembrée	20.64 ha
Nombre de parcelles	225
Cadre de référence	NTL
Numéro de mesurage	REME_22
Transformation au LUREF	non
Remarque : exécuté suivant l'article 57 de la loi modifiée du 25 mai 1964 concernant le remembrement des biens ruraux.	

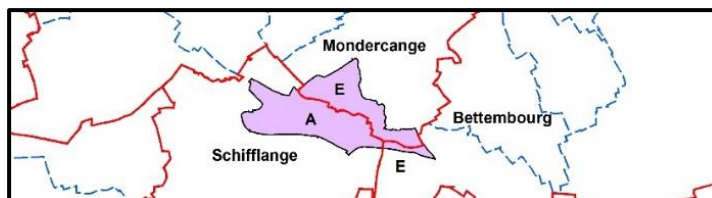


#### 2.4.34 Remembrement de Schengen-Markusbiert



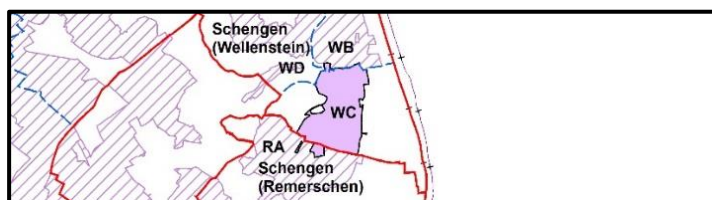
Type	viticole
Règlement grand-ducal	22.11.1994
Date de l'acte	23.01.2009
Superficie remembrée	3.62 ha
Nombre de parcelles	24
Cadre de référence	LUREF
Numéro de mesurage	REME_1055

#### 2.4.35 Remembrement de Schiffflange-Mondercange-Bettembourg



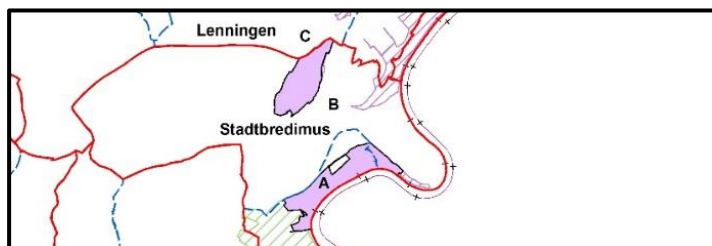
Type	agricole
Règlement grand-ducal	10.02.2003
Date de l'acte	26.06.2009
Superficie remembrée	156.4 ha
Nombre de parcelles	116
Cadre de référence	LUREF
Numéros de mesurage	SCHI_1414 BETT_1887 MONC_1905

#### 2.4.36 Remembrement de Schwebsange



Type	viticole
Règlement grand-ducal	28.01.1998
Date de l'acte	02.12.2011
Superficie remembrée	78.61 ha
Nombre de parcelles	530
Cadre de référence	LUREF
Numéros de mesurage	WELL_989 REME_1090

#### 2.4.37 Remembrement de Stadtbredimus-Greiveldange

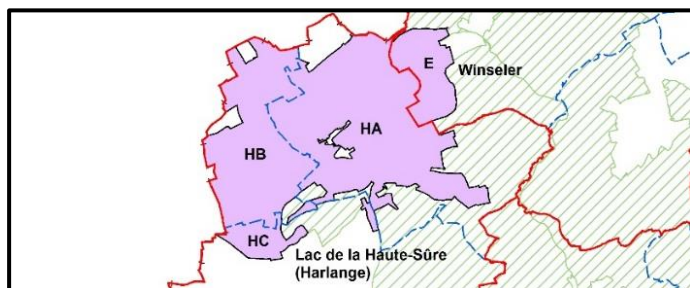


Type	viticole
Règlement grand-ducal	06.07.2001
Date de l'acte	27.03.2015
Superficie remembrée	90.43 ha
Nombre de parcelles	409
Cadre de référence	LUREF
Numéros de mesurage	STAD_871 LENN_697



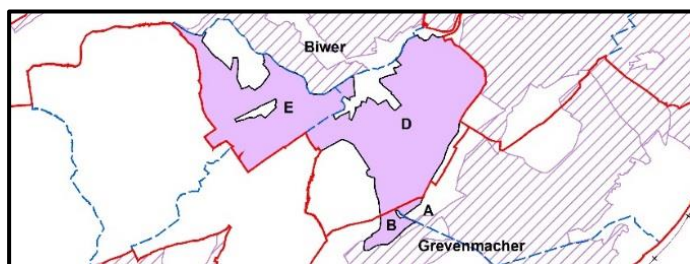


#### 2.4.38 Remembrement de Tarchamps-Watrangé



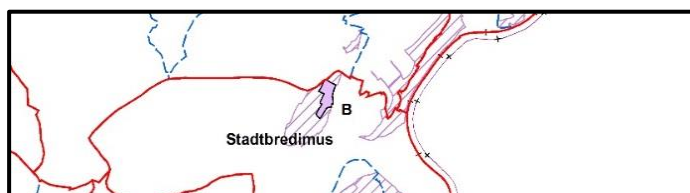
Type	agricole
Règlement grand-ducal	28.11.1968
Date de l'acte	02.02.1976
Superficie remembrée	776.5 ha
Nombre de parcelles	683
Cadre de référence	NTL
Numéros de mesurage	HARL_344 WINS_441
Transformation en LUREF	oui
Numéro de mesurage	HARL_479LU

#### 2.4.39 Remembrement de Wecker-Hagelsdorf



Type	agricole
Règlement grand-ducal	14.06.1968
Date de l'acte	19.04.1974
Superficie remembrée	514.0 ha
Nombre de parcelles	326
Cadre de référence	NTL
Numéro de mesurage	déclassé
Transformation au LUREF	non

#### 2.4.40 Remembrement de Weierdallsberg



Type	viticole
Règlement grand-ducal	
Date de l'acte	18.12.1997
Superficie remembrée	7.31 ha
Nombre de parcelles	26
Cadre de référence	NTL
Numéro de mesurage	STAD_608
Transformation en LUREF	oui
Numéro de mesurage	STAD_735LU

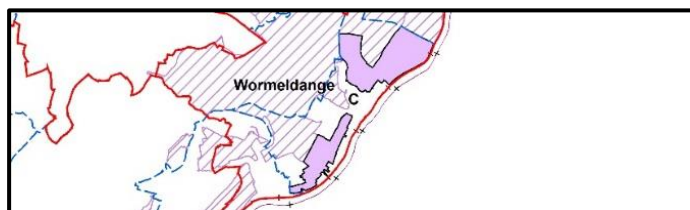
#### 2.4.41 Remembrement de Wintrange



Type	viticole
Règlement grand-ducal	
Date de l'acte	16.07.1960
Superficie remembrée	107.8 ha
Nombre de parcelles	975
Cadre de référence	NTL
Numéro de mesurage	REME_740
Transformation en LUREF	non

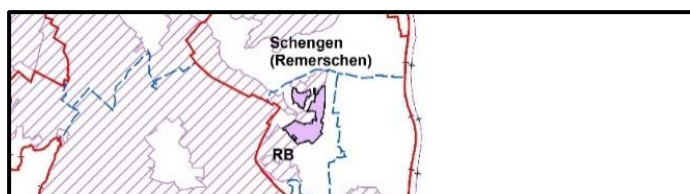


#### 2.4.42 Remembrement de Wormeldange



Type	viticole
Règlement grand-ducal	11.04.1968
Date de l'acte	23.03.1979
Superficie remembrée	93.30 ha
Nombre de parcelles	569
Cadre de référence	NTL
Numéro de mesurage	WORM_624
Transformation au LUREF	non

#### 2.4.43 Remembrement de Zässelter (1942)



Type	viticole
Règlement grand-ducal	
Date de l'acte	16.09.2004
Superficie remembrée	23.31
Nombre de parcelles	234
Cadre de référence	LUREF
Numéro de mesurage	REME_956
Remarque : exécuté suivant l'article 57 de la loi modifiée du 25 mai 1964 concernant le remembrement des biens ruraux.	

### 2.5 Remembrement non finalisé

#### 2.5.1 Remembrement de Gostingen

Le remembrement de Gostingen n'a jamais été finalisé suite à l'arrêt des opérations de remembrement dans les années 1970. Cependant le périmètre du remembrement avait été aborné partiellement à partir de 1968. Les contrats d'abornement y relatifs ont été archivés en 2009 sous le numéro de dossier 564 de la commune de Flaxweiler. Le lever en coordonnées LUREF des repères retrouvés sur le terrain figure dans le même dossier.